







BAGES G4 CHALLENGE '02

Travessa Manresa - Avinyó

Llista@r4x4cat.com



Pas	Parc	Total	Esquema	Comentaris // GPS
1	0,00	0,00		Sortida de la gasolinera Petrocat en direcció Solsona. Passar per sota l'Eix transversal.  
2	1,50	1,50		Deixar asfalt a la dreta en direcció Camí el Poal, i tot seguit pendre pista a l'esquerra entre els arbres.
3	0,29	1,79		
4	0,32	2,11		S.P.P.
5	0,70	2,81		
6	0,53	3,34		
7	0,20	3,54		Tram complicat 
8	0,34	3,88		
9	0,45	4,33		
10	0,09	4,42		



BAGES G4 CHALLENGE '02

Travessa Manresa - Avinyó

Llista@r4x4cat.com



Pas	Parc	Total	Esquema	Comentaris // GPS
11	0,06	4,48		
12	0,46	4,94		
13	0,20	5,14		D.P.P.
14	0,63	5,77		
15	0,13	5,90		
16	0,10	6,00		Cruïlla amb poca visibilitat i força trànsit
17	0,63	6,63		Sant Francesc d'Asís.
18	0,53	7,16		Precacució. Entrem a carretera a l'esquerra.
19	0,49	7,65		Deixar asfalt. Pujar pont.
20	0,17	7,82		



BAGES G4 CHALLENGE '02

Travessa Manresa - Avinyó

Llista@r4x4cat.com



Pas	Parc	Total	Esquema	Comentaris // GPS
21	0,41	8,23		
22	0,23	8,46		
23	0,89	9,35		Aiguamolls de la Bòbila
24	0,17	9,52 0,00		Entrada aiguamolls de la Bòbila
25	0,20	0,20		
26	0,20	0,40		Asfalt. Pujar pont
27	0,00	0,40		Santpedor.
28	0,17	0,57		
29	0,11	0,68		Deixar carretera principal
30	0,47	1,15		







BAGES G4 CHALLENGE '02

Travessa Manresa - Avinyó

Llista@r4x4cat.com



Pas	Parc	Total	Esquema	Comentaris // GPS
31	0,38	1,53		
32	0,11	1,64		
33	0,09	1,73		Deixem l'asfalt
34	0,46	2,19		
35	0,52	2,71		D.P.P.
36	0,05	2,76		S.P.P. En baixada 
37	1,24	4,00		D.P.P.
38	0,10	4,10		
39	0,35	4,45		D.P.P. En pujada 
40	0,40	4,85		



BAGES G4 CHALLENGE '02

Travessa Manresa - Avinyó

Llista@r4x4cat.com



Pas	Parc	Total	Esquema	Comentaris // GPS
41	0,30	5,15		
42	0,35	5,50		
43	0,30	5,80		
44	0,05	5,85		D.P.P. En pujada
45	0,10	5,95		
46	0,03	5,98		
47	0,10	6,08		
48	0,05	6,13		
49	0,15	6,28		
50	0,35	6,63		



BAGES G4 CHALLENGE '02

Travessa Manresa - Avinyó

Llista@r4x4cat.com



Pas	Parc	Total	Esquema	Comentaris // GPS
51	0,15	6,65 0,00		
52	0,55	0,55		
53	0,20	0,75		
54	0,15	0,90		
55	0,10	1,00		UII
56	0,67	1,67		D.P.P. En baixada
57	0,90	2,57		D.P.P.
58	0,54	3,11		Trialera en baixada
59	0,12	3,23		D.P.P.
60	0,65	3,88		



BAGES G4 CHALLENGE '02

Travessa Manresa - Avinyó

Llista@r4x4cat.com



Pas	Parc	Total	Esquema	Comentaris // GPS
61	0,17	4,05		
62	0,32	4,37		
63	0,03	4,40		
64	0,65	5,05		
65	0,11	5,16		
66	0,05	5,21		
67	0,02	5,23		
68	0,30	5,53		
69	0,33	5,86		
70	3,45	9,31 0,00		Deixar pista Principal en baixada.



BAGES G4 CHALLENGE '02

Travessa Manresa - Avinyó

Llista@r4x4cat.com




Pas	Parc	Total	Esquema	Comentaris // GPS
71	0,17	0,17		
72	0,09	0,26		
73	0,32	0,58		
74	0,13	0,71		
75	0,25	0,96		
76	0,17	1,13		
77	0,35	1,48		D.P.P.
78	0,35	1,83		
79	0,39	2,22		
80	0,12	2,34		



BAGES G4 CHALLENGE '02

Travessa Manresa - Avinyó

Llista@r4x4cat.com



Pas	Parc	Total	Esquema	Comentaris // GPS
81	0,23	2,57		
82	0,35	2,92		
83	0,65	3,57		
84	0,32	3,89		D.P.P.
85	0,61	4,50		D.P.P.
86	0,25	4,75		
87	0,05	4,80		
88	0,15	4,95		
89	0,50	5,45		
90	0,03	5,48		D.P.P.



BAGES G4 CHALLENGE '02

Travessa Manresa - Avinyó

Llista@r4x4cat.com



Pas	Parc	Total	Esquema	Comentaris // GPS
91	0,17	5,65		
92	0,37	6,02		
93	0,20	6,22		
94	0,10	6,32		D.P.P.
95	0,21	6,53		
96	0,30	6,83		
97	0,87	7,70		
98	0,03	7,73		
99	0,35	8,08		
100	0,35	8,43		



BAGES G4 CHALLENGE '02

Travessa Manresa - Avinyó

Llista@r4x4cat.com



Pas	Parc	Total	Esquema	Comentaris // GPS
101	0,50	8,93		
102	0,15	9,08 0,00		Agafar carretera cap a la dreta
103	0,67	0,67		
104	0,25	0,92		
105	0,18	1,10		
106	0,15	1,25		D.P.P. Gir complicat
107	0,43	1,68		
108	0,27	1,95		
109	0,10	2,05		D.P.P.
110	0,18	2,23		



BAGES G4 CHALLENGE '02

Travessa Manresa - Avinyó

Llista@r4x4cat.com



Pas	Parc	Total	Esquema	Comentaris // GPS
111	0,30	2,53		D.P.P. Vorejar camps
112	0,62	3,15		
113	0,50	3,65		
114	0,18	3,83		
115	0,10	3,93		
116	0,10	4,03 0,00		Agafar carretera a la dreta. Molt trànsit (Eix del Llobregat)
117	0,56	0,56		Deixar carretera
118	0,15	0,71		Girar en direcció Balsareny
119	0,27	0,98		Girar rotonda en direcció Navàs - Berga
120	0,45	1,43		Desviar-se en direcció al castell de Balsareny



BAGES G4 CHALLENGE '02

Travessa Manresa - Avinyó

Llista@r4x4cat.com



Pas	Parc	Total	Esquema	Comentaris // GPS
121	0,85	2,28		Carretera tallada. Girar a la dreta.
122	0,35	2,63		Deixar asfalt
123	0,25	2,88		
124	0,85	3,73		
125	0,15	3,88		
126	0,30	4,18		D.P.P.
127	0,05	4,23		S.P.P.
128	0,45	4,68		Agafar asfalt a l'esquerra
129	0,15	4,83		D.P.P.
130	0,25	5,08		Pedrera. D.P.P.



BAGES G4 CHALLENGE '02

Travessa Manresa - Avinyó

Llista@r4x4cat.com




Pas	Parc	Total	Esquema	Comentaris // GPS
131	0,15	5,23		
132	0,15	5,38		
133	0,15	5,53		
134	0,07	5,60		
135	0,25	5,85		
136	0,17	6,02		
137	0,70	6,72		
138	0,75	7,47		
139	0,24	7,71		Obres de desdoblament de l'Eix. Precaució.
140	0,75	8,46		Deixar la calçada del nou eix en pujada



BAGES G4 CHALLENGE '02

Travessa Manresa - Avinyó

Llista@r4x4cat.com



Pas	Parc	Total	Esquema	Comentaris // GPS
141	0,25	8,71		
142	0,10	8,81		D.P.P. (Seguir indicació: Restaurant)
143	0,15	8,96		
144	0,10	9,06		
145	0,10	9,16		
146	0,20	9,36		
147	0,15	9,51		
148	1,20	10,71		S.P.P.
149	0,55	11,26		
150	0,34	11,60		



BAGES G4 CHALLENGE '02

Travessa Manresa - Avinyó

Llista@r4x4cat.com



Pas	Parc	Total	Esquema	Comentaris // GPS
151	0,85	12,45		
152	0,30	12,75 0,00		D.P.P. (la principal està encimentada)
153	0,40	0,40		D.P.P.
154	0,05	0,45		S'inicia tram complicat amb fang
155	0,30	0,75		Bassal de fang. Passar per la dreta.
156	0,15	0,90		
157	0,05	0,95		Bassal de fang. A la sortida pujada en mal estat.
158	0,40	1,35		
159	0,35	1,70		
160	0,65	2,35		



BAGES G4 CHALLENGE '02

Travessa Manresa - Avinyó

Llista@r4x4cat.com



Pas	Parc	Total	Esquema	Comentaris // GPS
161	1,10	3,45		
162	1,70	5,15		
163	1,00	6,15		D.P.P.
164	1,50	7,65		
165	0,95	8,60		
166	1,65	10,25		
167	0,65	10,90		Tanca de cable.
168	1,15	12,05		
169	0,05	12,15 0,00		D.P.P.
170	0,25	0,25		Cable



BAGES G4 CHALLENGE '02

Travessa Manresa - Avinyó

Llista@r4x4cat.com



Pas	Parc	Total	Esquema	Comentaris // GPS
171	0,55	0,80		
172	0,60	1,40		
173	0,30	1,70		
174	0,20	1,90		
175	1,70	3,60		D.P.P.
176	0,40	4,00		
177	0,15	4,15		
178	0,25	4,40		Cap a la dreta es va a Sallent per pista bona. Seguim per l'esquerra (depenent del 'timing')
179	0,20	4,60		
180	0,35	4,95		D.P.P.



BAGES G4 CHALLENGE '02

Travessa Manresa - Avinyó

Llista@r4x4cat.com



Pas	Parc	Total	Esquema	Comentaris // GPS
181	0,70	5,65		
182	0,60	6,25		
183	0,15	6,40		
184	0,05	6,45		
185	0,30	6,75		
186	0,10	6,85		
187	0,20	7,05		
188	0,40	7,45		
189	0,25	7,70		
190	0,35	8,05		Avinyó. Entrem a asfalt



BAGES G4 CHALLENGE '02

Travessa Manresa - Avinyó

Llista@r4x4cat.com



Pas	Parc	Total	Esquema	Comentaris // GPS
191	0,10	8,15		
192	0,10	8,25		
193	0,10	8,35		
194	0,15	8,50		
195	0,05	8,55		Final. (Ristorante)

Simbologia:

Direcció a seguir	Restaurant	Aparcament
Asfalt	Casa. Masia	Caselot, Mas.
Camí, pista	Arbre	Indicador
Pista asfaltada	Bosc	Rampa
Trialera	Tanca	Pendent
	Cercat	
	Pont	Gasolinera
	Ruïna	
	Capella, Ermita	
	Pedra, roca	Bassal-fanguera
	Cabana	
	Rierol, Rasa	
	Bala de palla	

Rutes 4x4 Catalunya Central

www.r4x4cat.com